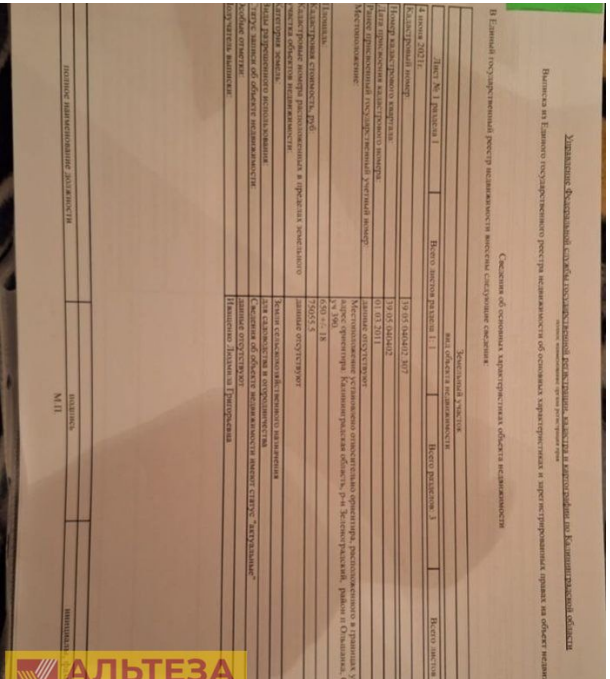

Управление Федеральной службы государственной регистрации, кадастра и картографии по Калининградской области

Выписка из Единого государственного реестра недвижимости об основных характеристиках и зарегистрированных правах на объект недвижимости

Сведения об основных характеристиках объекта недвижимости

II Единый государственный реестр недвижимости вносятся следующие сведения:

Земельный участок

Лист № 1 раздела 1	Всего листов раздела 1: 1
Всего разделов: 2	Всего листов выписки: 2
Кадастровый номер	39:05:060402:367
Номер кадастрового квартала	39:05:060402
Дата присвоения кадастрового номера	10.07.2013
Ранее присвоенный государственный учетный номер	данные отсутствуют
Местоположение	Местоположение установлено относительно ориентира, расположенного в границах участка. Почтовый адрес ориентира: Калининградская область, р-н Зеленоградский, ориентир Ольшанка, ул. Центральная, 12
Площадь	1200 кв. м
Кадастровая стоимость, руб.	750155.5
Кадастровые номера расположенных в пределах земельного участка объектов недвижимости	данные отсутствуют
Категория земель	Земли сельскохозяйственного назначения
Вид разрешенного использования	Для ведения огородничества
Данные о правообладателе(ях)	Сведения об объекте недвижимости имеют статус "Актуальные"
Особые отметки	данные отсутствуют
Документы выписки	Выписка: Залыгин Григорьевич

полное наименование должности	подпись	инициалы, фамилия
М.П.		

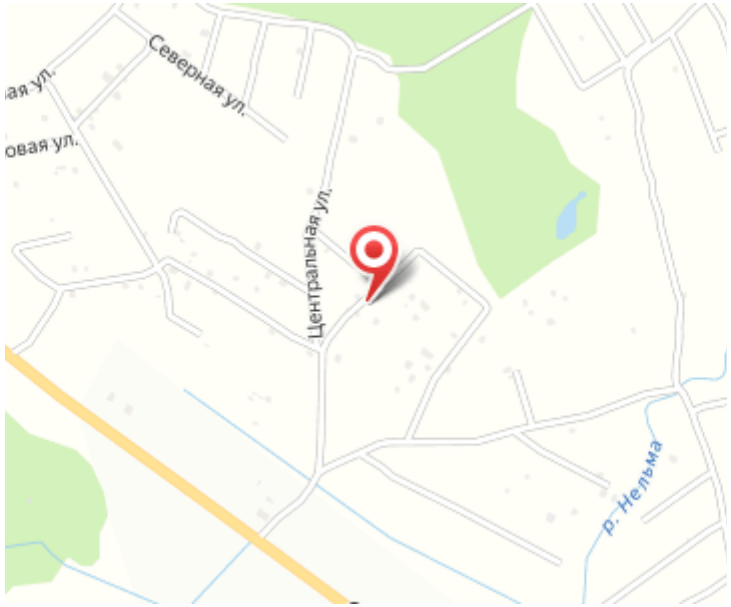

Продажа

Участок 12 соток СНТ Садоводство

садовое товарищество Ольшанское, Ольшанское (поселок Ольшанка)

тер. СНТ Ольшанское (поселок Ольшанка),

₽ 2 200 000

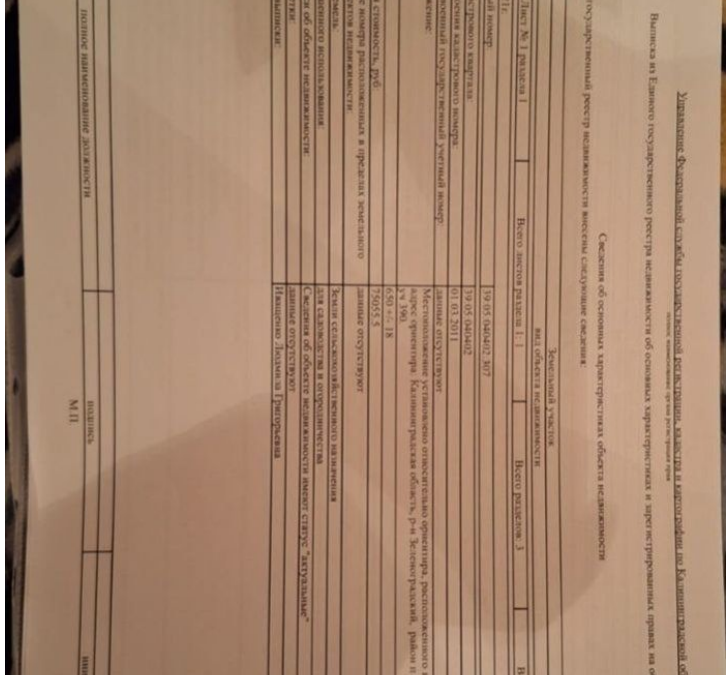

Ольшанка, с/о Ольшанское, 12 сот., Земля в собст., Хоз.постр., Сад, огород,, сарай, подъездные пути хорошие, электричество-есть, газ-нет, подключено электричество. Новый колодец. На территории озеро с рыбками, английский домик 27 кв.м., участок огорожен забором. Находится не далеко от центрального въезда в СНТ

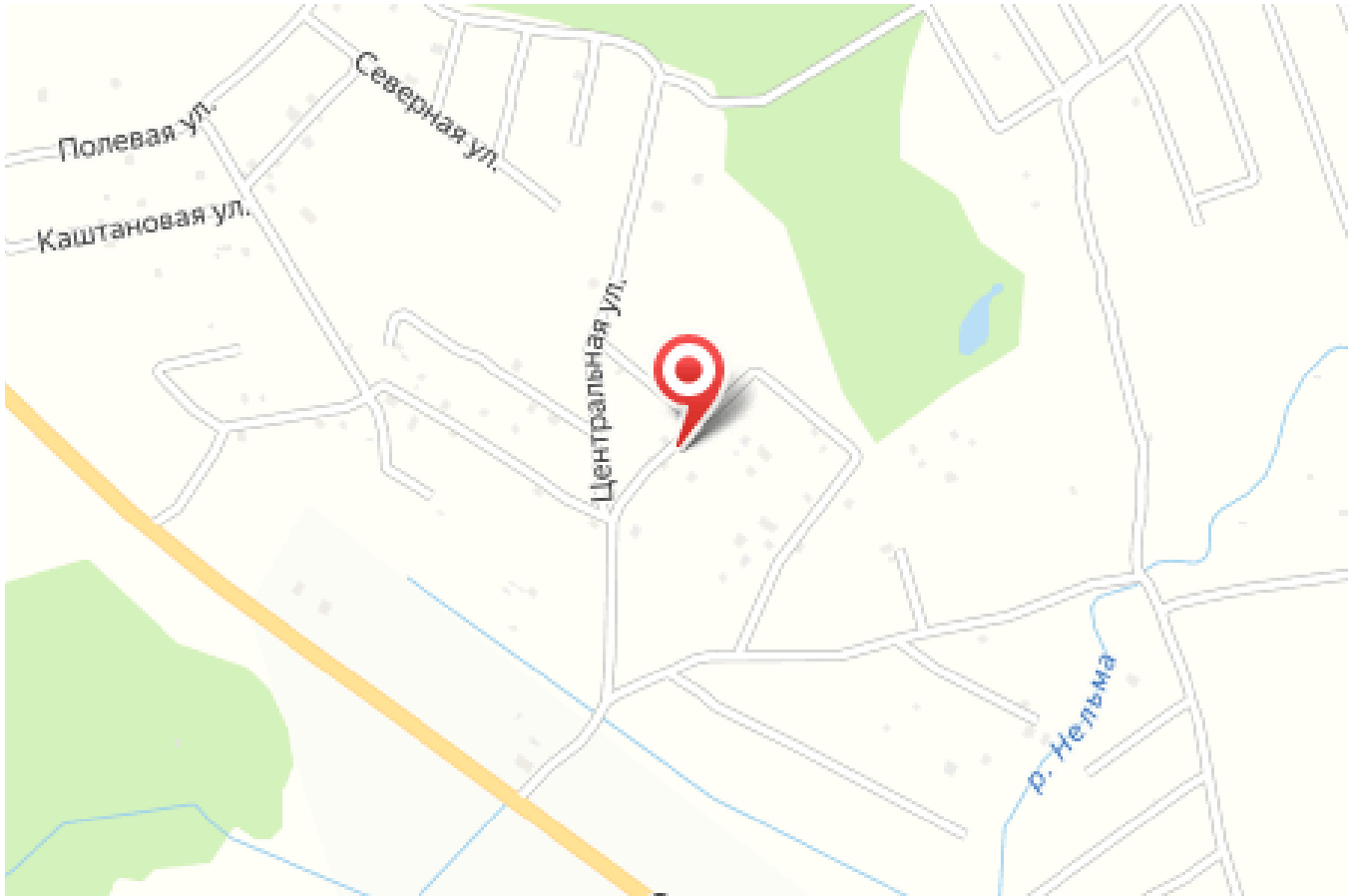



Сведения об основных характеристиках объекта недвижимости вносимые следующие сведения:

Земельный участок
вид объекта недвижимости

Раздел 1	Раздел 2
Всего листов раздела 1: 1	Всего разделов: 2

39:05:040402:307
39:05:040402
01.03.2011
данные отсутствуют
Местоположение установлено относительно ориентира. Калининградская область, р-н Нельма, ул. Центральная, д. 18
2501 +/- 18
25055.5
данные отсутствуют
Земли сельскохозяйственного назначения
для сельскохозяйственного производства
Сведения об объекте недвижимости имеют ранее учтенные ранее учтенные
данные отсутствуют
Ивашенко Людмила Григорьевна

подпись
М.П.

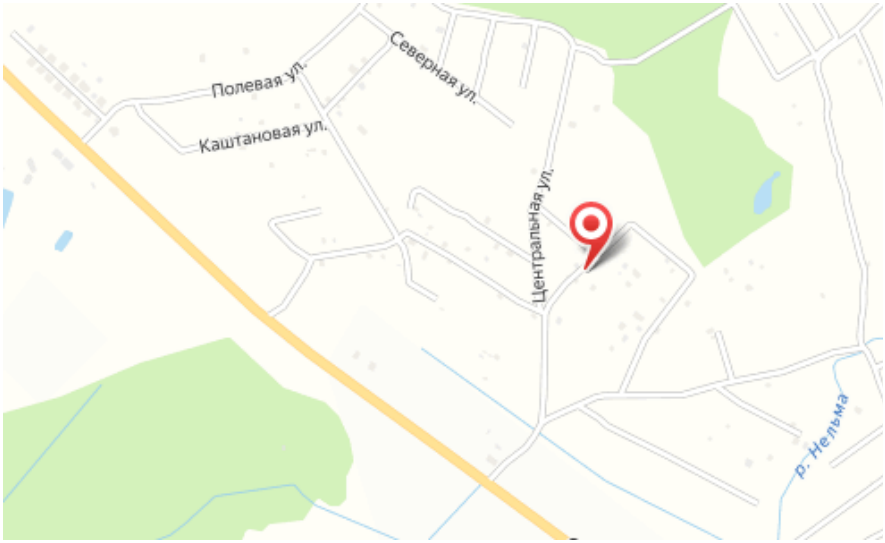

Площадь участка: **12 соток**

Тип участка: **СНТ Садоводство**

Специалист по недвижимости

Петрова Светлана Николаевна

+7(900)351-1011

alteza9999@yandex.ru

АЛЬТЕЗА

+7 906 210 33 33
www.altezarealty.ru
newprofit39@gmail.com
г Калининград, пл Победы, д 4А, офис 311