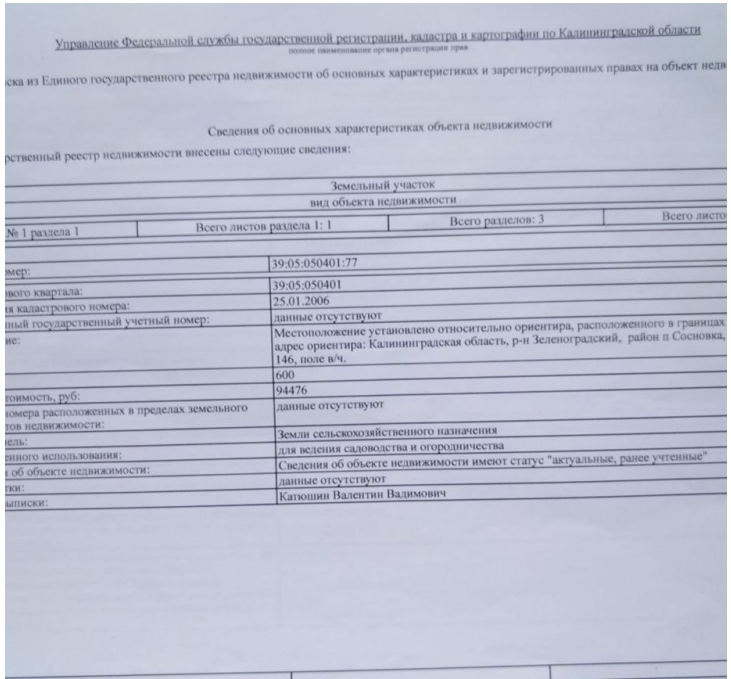

Управление Федеральной службы государственной регистрации, кадастра и картографии по Калининградской области

полное наименование органа регистрации прав

ска из Единого государственного реестра недвижимости об основных характеристиках и зарегистрированных правах на объект недв

Сведения об основных характеристиках объекта недвижимости

рственный реестр недвижимости внесены следующие сведения:

Земельный участок

вид объекта недвижимости

№ 1 раздела 1	Всего листов раздела 1: 1	Всего разделов: 3	Всего листо

мер:	39:05:050401:77
ного квартала:	39:05:050401
я кадастрового номера:	25.01.2006
ный государственный учетный номер:	данные отсутствуют
ие:	Местоположение установлено относительно ориентира, расположенного в границах адрес ориентира: Калининградская область, р-н Зеленоградский, район п Сосновка, 146, поле в/ч.
	600
тоимость, руб:	94476
номера расположенных в пределах земельного тов недвижимости:	данные отсутствуют
ель:	Земли сельскохозяйственного назначения
единого использования:	для ведения садоводства и огородничества
об объекте недвижимости:	Сведения об объекте недвижимости имеют статус "актуальные, ранее учтенные"
тки:	данные отсутствуют
выписки:	Катюшин Валентин Вадимович

Продажа

Участок 6 соток СНТ Садоводство

Зеленоградск,

ул Ясная,

₽ 2 600 000

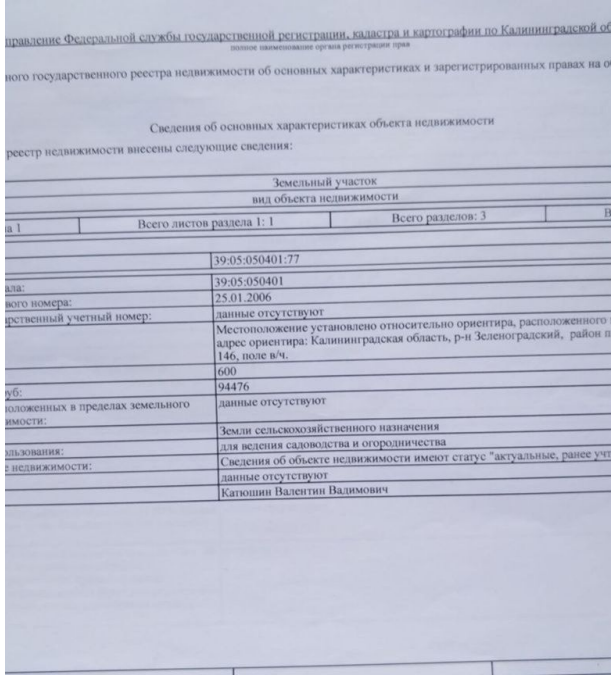

правление Федеральной службы государственной регистрации, кадастра и картографии по Калининградской об
полное наименование органа регистрации прав

ного государственного реестра недвижимости об основных характеристиках и зарегистрированных правах на о

Сведения об основных характеристиках объекта недвижимости

реестр недвижимости внесены следующие сведения:

Земельный участок вид объекта недвижимости	
а 1 Всего листов раздела 1: 1	Всего разделов: 3
	39:05:050401:77
ала:	39:05:050401
ного номера:	25.01.2006
рственный учетный номер:	данные отсутствуют
	Местоположение установлено относительно ориентира, расположенного адрес ориентира: Калининградская область, р-н Зеленоградский, район п 146, поле в/ч.
	600
уб:	94476
положенных в пределах земельного имости:	данные отсутствуют
	Земли сельскохозяйственного назначения
льзования:	для ведения садоводства и огородничества
е недвижимости:	Сведения об объекте недвижимости имеют статус "актуальные, ранее учт
	данные отсутствуют
	Катюшин Валентин Вадимович

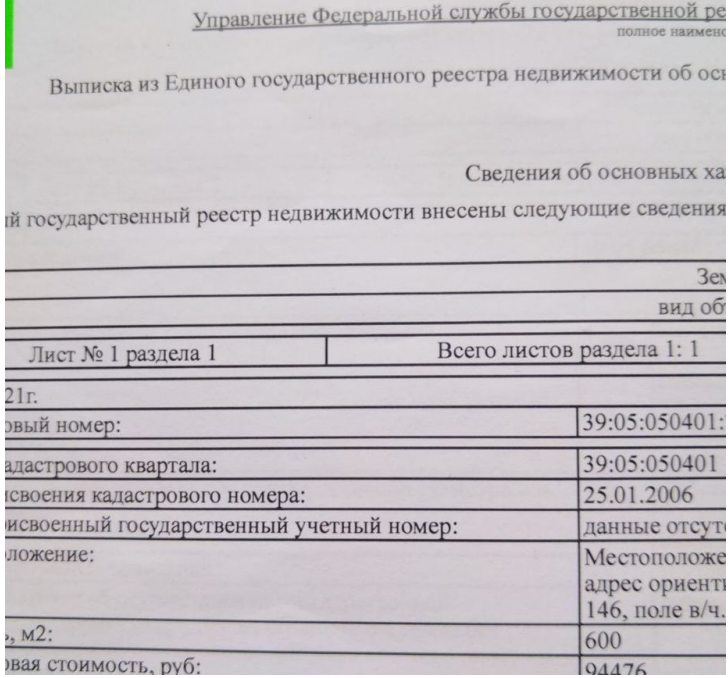

Управление Федеральной службы государственной ре
полное наимено

Выписка из Единого государственного реестра недвижимости об ос

Сведения об основных ха

й государственный реестр недвижимости внесены следующие сведения

Зем вид об	
Лист № 1 раздела 1	Всего листов раздела 1: 1
21г.	
овый номер:	39:05:050401:
адастрового квартала:	39:05:050401
исвоения кадастрового номера:	25.01.2006
исвоенный государственный учетный номер:	данные отсут
ложение:	Местоположе адрес ориент 146, поле в/ч.
, м2:	600
овая стоимость, руб:	94476

Сосновка, с/о Сосновка, 6 сот., Земля в собст., Подъездная дорога с грунтовым покрытием, все коммуникации можно подключить, на территории расположен каркасный дом 6 на 8 , на винтовых сваях, Зеленоградск г, Ясная улица , продается участок, 6 соток, Номер лота: 4221699

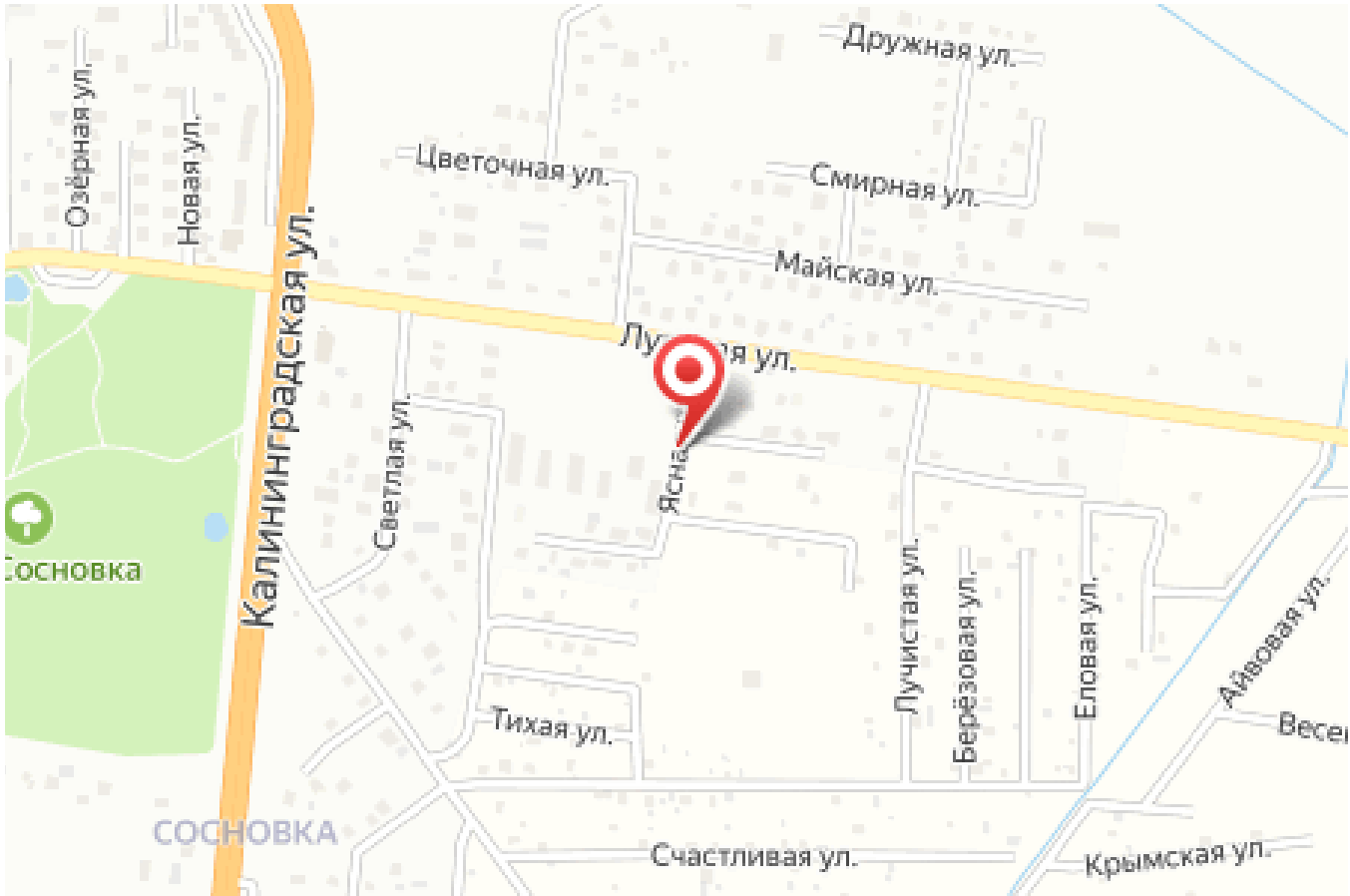

Управление Федеральной службы государственной регистрации, кадастра и картографии по Калининградской области

полное наименование органа регистрации прав

Выписка из Единого государственного реестра недвижимости об основных характеристиках и зарегистрированных правах на объект недвижимости

Сведения об основных характеристиках объекта недвижимости

Единый государственный реестр недвижимости внесены следующие сведения:

Раздел 1

Земельный участок вид объекта недвижимости			
Лист № 1 раздела 1	Всего листов раздела 1: 1	Всего разделов: 3	Всего листов выписки: 4

08.09.2021г.	
Кадастровый номер:	39:05:050401:77
Номер кадастрового квартала:	39:05:050401
Дата присвоения кадастрового номера:	25.01.2006
Ранее присвоенный государственный учетный номер:	данные отсутствуют
Местоположение:	Местоположение установлено относительно ориентира, расположенного в границах участка. Почто адрес ориентира: Калининградская область, р-н Зеленоградский, район п Сосновка, СНТ "Сосновк 146, поле в/ч.
Площадь, м2:	600
Кадастровая стоимость, руб:	94476
Кадастровые номера расположенных в пределах земельного участка объектов недвижимости:	данные отсутствуют
Категория земель:	Земли сельскохозяйственного назначения
Виды разрешенного использования:	для ведения садоводства и огородничества
Статус записи об объекте недвижимости:	Сведения об объекте недвижимости имеют статус "актуальные, ранее учтенные"
Особые отметки:	данные отсутствуют
Получатель выписки:	Катюшин Валентин Вадимович

Выписка из Единого государственного реестра недвижимости об основных характ

Сведения об основных характеристика

В Единый государственный реестр недвижимости внесены следующие сведения:

Земельный участ вид объекта недвиж		
Лист № 1 раздела 1	Всего листов раздела 1: 1	

08.09.2021г.	
Кадастровый номер:	39:05:050401:77
Номер кадастрового квартала:	39:05:050401
Дата присвоения кадастрового номера:	25.01.2006
Ранее присвоенный государственный учетный номер:	данные отсутствуют
Местоположение:	Местоположение установл адрес ориентира: Калинин

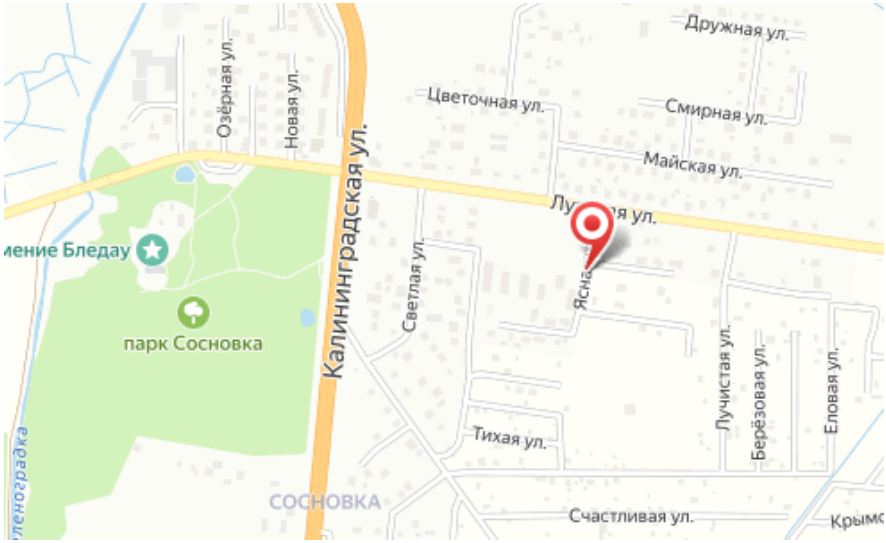

Площадь участка: **6 соток**

Тип участка: **СНТ Садоводство**

Специалист по недвижимости

Петрова Светлана Николаевна

+7(900)351-1011

alteza9999@yandex.ru

АЛЬТЕЗА

+7 906 210 33 33
www.altezarealty.ru
newprofit39@gmail.com
г Калининград, пл Победы, д 4А, офис 311