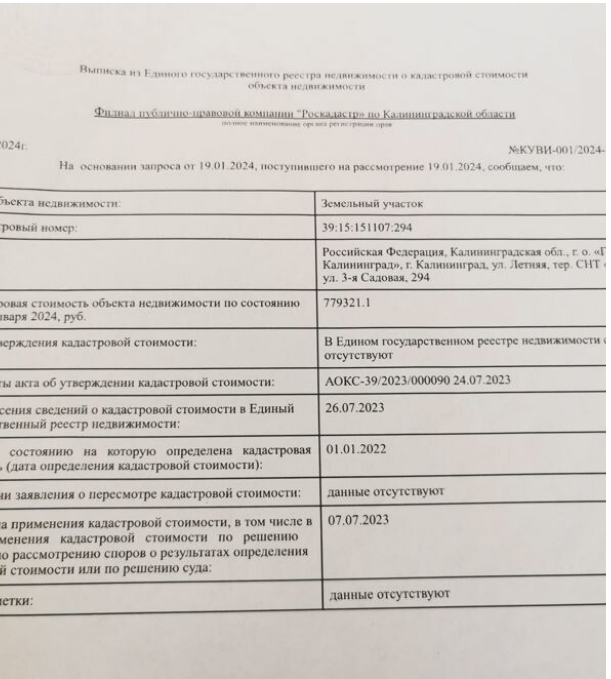

Выписка из Единого государственного реестра недвижимости о кадастровой стоимости объекта недвижимости

Филиал публично-правовой компании "Роскадастр" по Калининградской области
полное наименование органа регистрации прав

№КУВИ-001/2024-

На основании запроса от 19.01.2024, поступившего на рассмотрение 19.01.2024, сообщаем, что:

бъекта недвижимости:	Земельный участок
тровый номер:	39:15:151107:294
	Российская Федерация, Калининградская обл., г. о. «Г Калининград», г. Калининград, ул. Летняя, тер. СНТ ул. 3-я Садовая, 294
ровая стоимость объекта недвижимости по состоянию варя 2024, руб.	779321.1
верждения кадастровой стоимости:	В Едином государственном реестре недвижимости отсутствуют
ты акта об утверждении кадастровой стоимости:	АОКС-39/2023/000090 24.07.2023
сения сведений о кадастровой стоимости в Единый твенный реестр недвижимости:	26.07.2023
состоянию на которую определена кадастровая (дата определения кадастровой стоимости):	01.01.2022
ни заявления о пересмотре кадастровой стоимости:	данные отсутствуют
а применения кадастровой стоимости, в том числе в менения кадастровой стоимости по решению о рассмотрению споров о результатах определения й стоимости или по решению суда:	07.07.2023
етки:	данные отсутствуют

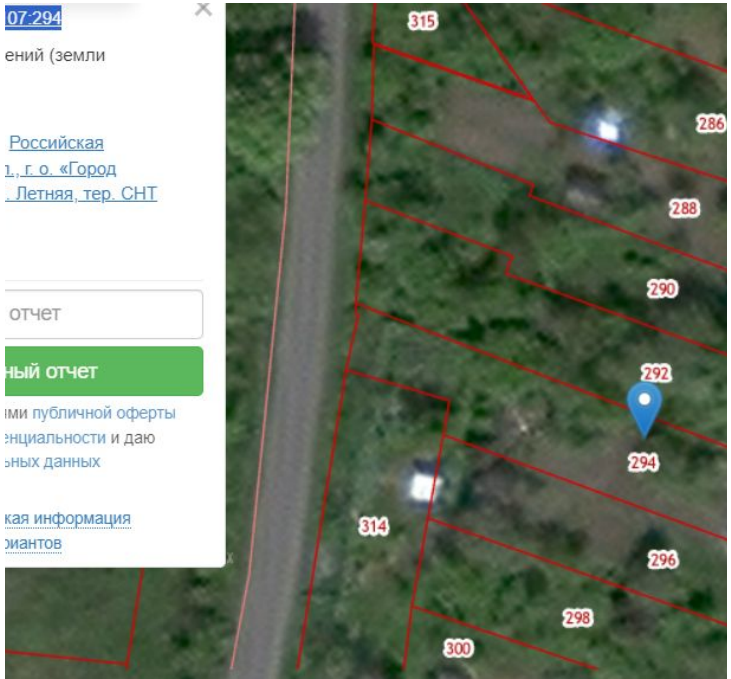

Продажа

Участок 7,1 сот. (СНТ, ДНП)

Рассвет,

г Калининград, тер. СНТ Рассвет, ул 4-я Садовая

₽ 800 000

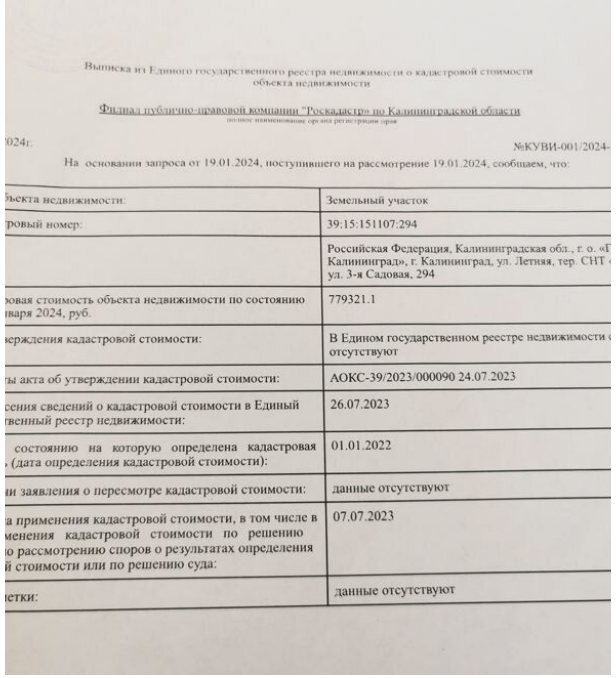

Выписка из Единого государственного реестра недвижимости о кадастровой стоимости объекта недвижимости

Филиал публично-правовой компании "Роскадастр" по Калининградской области

полное наименование орг-ва рег-ва прав орг

024г. №КУВИ-001/2024-

На основании запроса от 19.01.2024, поступившего на рассмотрение 19.01.2024, сообщаем, что:

ъекта недвижимости:	Земельный участок
ровый номер:	39:15:151107:294
	Российская Федерация, Калининградская обл., г. о. «Г Калининград», г. Калининград, ул. Летняя, тер. СНТ ул. 3-я Садовая, 294
овая стоимость объекта недвижимости по состоянию варя 2024, руб.	779321.1
ерждения кадастровой стоимости:	В Едином государственном реестре недвижимости отсутствуют
ы акта об утверждении кадастровой стоимости:	АОКС-39/2023/000090 24.07.2023
сения сведений о кадастровой стоимости в Единый венный реестр недвижимости:	26.07.2023
состоянию на которую определена кадастровая (дата определения кадастровой стоимости):	01.01.2022
и заявления о пересмотре кадастровой стоимости:	данные отсутствуют
а применения кадастровой стоимости, в том числе в менения кадастровой стоимости по решению о рассмотрению споров о результатах определения й стоимости или по решению суда:	07.07.2023
етки:	данные отсутствуют

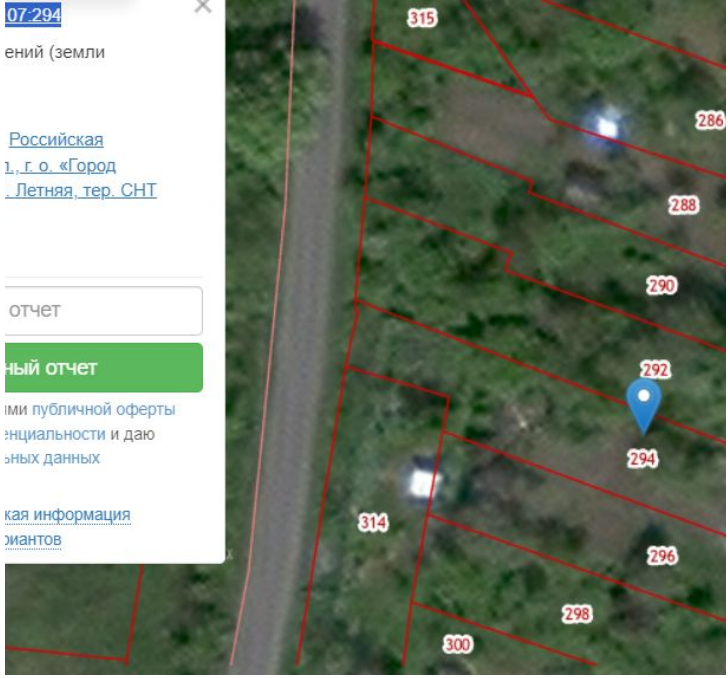

Земельный участок вытянутой формы. СНТ "Рассвет", 3-ая Садовая. Имеется выход на ул Летняя к Пеньковому озеру. СНТ электрифицировано. Имеются старые плодовые деревья, колодец. Участок старый. Произведена обработка земли бульдозером.

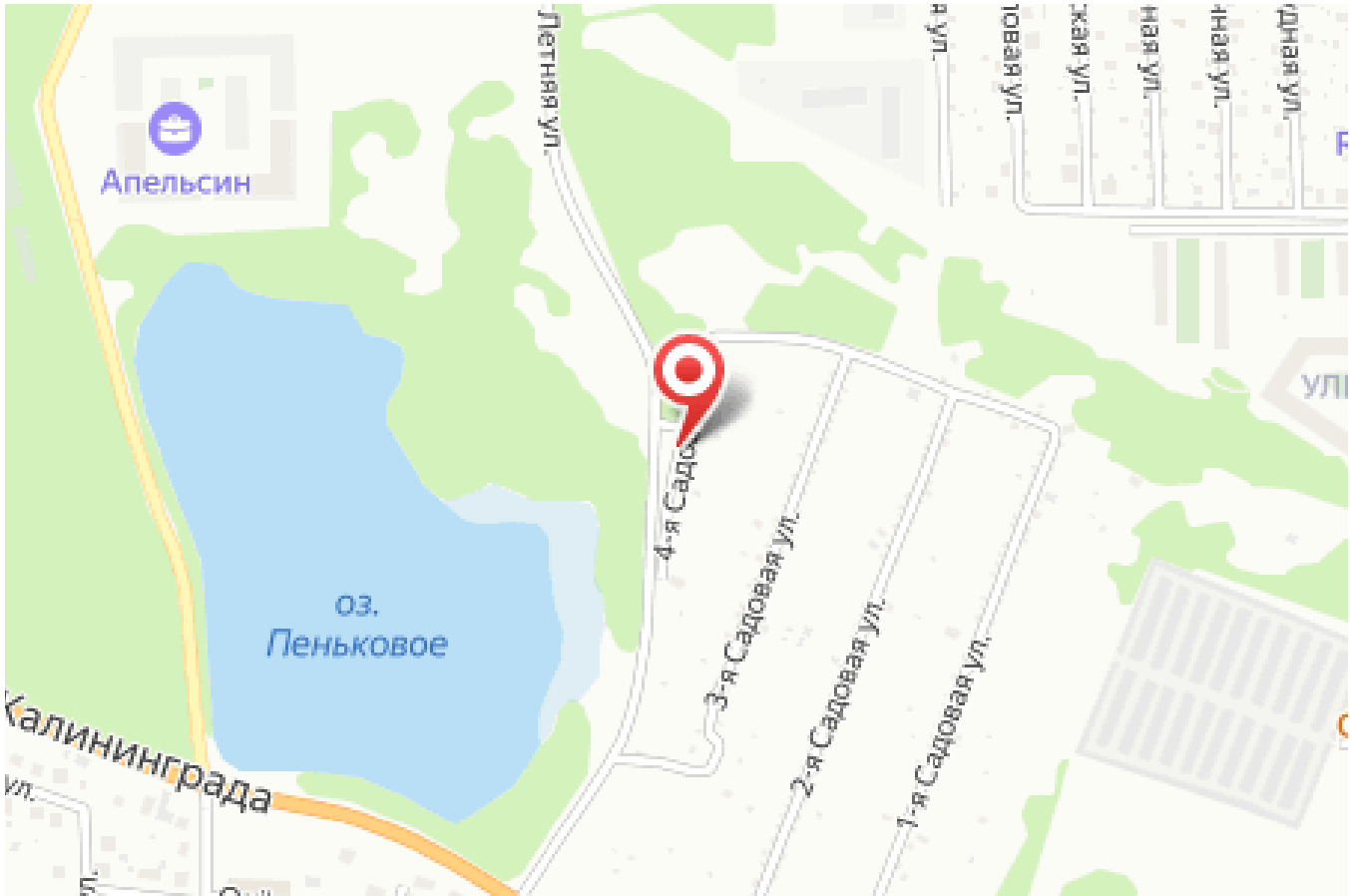

Выписка из Единого государственного реестра недвижимости о кадастровой стоимости объекта недвижимости

Филиал публично-правовой компании "Роскадастр» по Калининградской области

полное наименование орг ана регистрации прав

19.01.2024г. №КУВИ-001/2024-18536747

На основании запроса от 19.01.2024, поступившего на рассмотрение 19.01.2024, сообщаем, что:

Вид объекта недвижимости:	Земельный участок
Кадастровый номер:	39:15:151107:294
Адрес:	Российская Федерация, Калининградская обл., г. о. «Город Калининград», г. Калининград, ул. Летняя, тер. СНТ «Рассвет», ул. 3-я Садовая, 294
Кадастровая стоимость объекта недвижимости по состоянию на 19 января 2024, руб.	779321.1
Дата утверждения кадастровой стоимости:	В Едином государственном реестре недвижимости сведения отсутствуют
Реквизиты акта об утверждении кадастровой стоимости:	АОКС-39/2023/000090 24.07.2023
Дата внесения сведений о кадастровой стоимости в Единый государственный реестр недвижимости:	26.07.2023
Дата, по состоянию на которую определена кадастровая стоимость (дата определения кадастровой стоимости):	01.01.2022
Дата подачи заявления о пересмотре кадастровой стоимости:	данные отсутствуют
Дата начала применения кадастровой стоимости, в том числе в случае изменения кадастровой стоимости по решению комиссии по рассмотрению споров о результатах определения кадастровой стоимости или по решению суда:	07.07.2023
Особые отметки:	данные отсутствуют

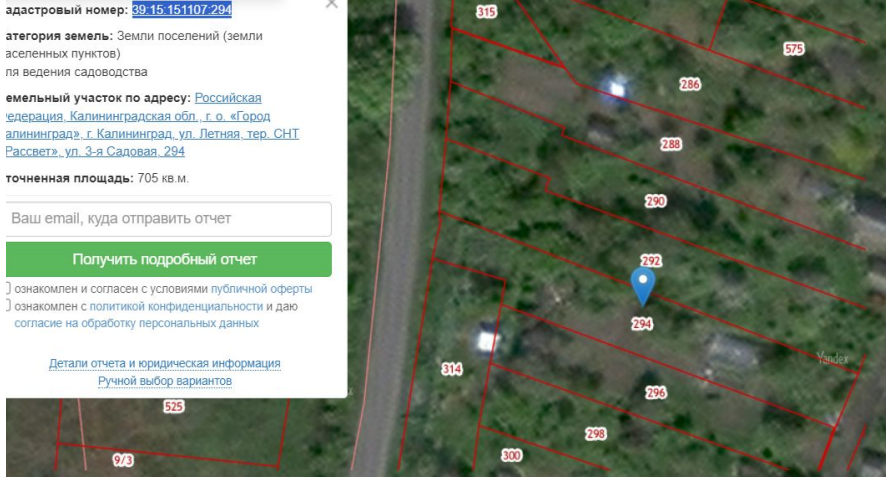

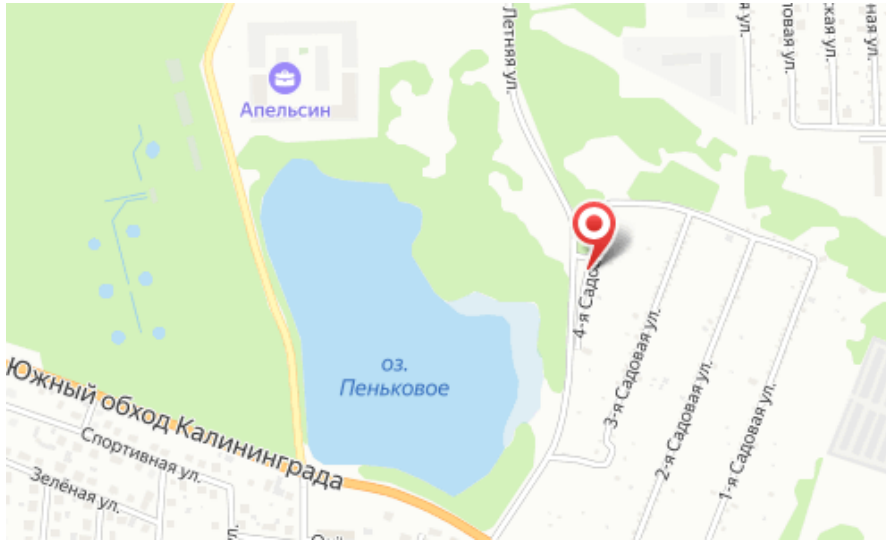

Площадь участка: **7.1 соток**

Тип участка: **СНТ Садоводство**

Специалист по недвижимости

Ситников Андрей Николаевич

+7(999)255-0778

alteza119@yandex.ru

АЛЬТЕЗА

+7 906 210 33 33
www.altezarealty.ru
newprofit39@gmail.com
г Калининград, пл Победы, д 4А, офис 311